



*Conférence Permanente  
du Développement  
Territorial*

# Formation

## Séminaire transversal Welcome Pack

### Les sites de données

# Les études sur votre commune / ensemble supra-communal

Le premier réflexe : inventorier les études / diagnostics existants

- SSC/SDC
- RCU/GCU
- PCDR
- PCDN
- Diagnostics, études Parcs naturels, GAL, CPDT, EIE, etc.
- etc.

# Bases de données en ligne

Trois principales

- Statbel – le site de la Direction Générale de la Statistique du SPF Economie (ex-INS)
- Walstat – portail d'information statistiques locales de l'Iweps
- CAPRU



<https://statbel.fgov.be/fr>



Que trouve-t-on  
sur StatBEL ?



Découvrez  
votre commune



Be.Stat



Open Data



Recensement (2011)



## Découvrez votre commune

<https://statbel.fgov.be/fr/nouvelles/decouvrez-votre-commune>

### **Habitants - Structure de la population**

Qui habite dans votre commune? Quel âge ont les habitants, dans quels types de ménages vivent-ils ? Qu'en est-il des autres nationalités présentes dans votre commune?

### **Croissance de la population et causes de décès**

Le nombre d'habitants augmente-t-il ? A quel rythme ? Et qu'en est-il dans les communes voisines ? Y a-t-il plus ou moins de naissances que de décès et quelles sont les principales causes de décès ?

### **Revenus – Revenus fiscaux**

Combien gagnent les habitants de votre commune? Quel est l'évolution et qu'en est-il dans les communes voisines ?

### **Construction – Parc des bâtiments et prix de l'immobilier**

Votre commune est-elle densément construite ? Quel type et combien de bâtiment y trouve-t-on ? Qu'en est-il du prix de l'immobilier de votre commune et des communes voisines ?

### **Entreprises et travail**

Combien d'entreprises compte votre commune? Y a-t-il beaucoup d'indépendants? Qui vient y travailler et inversement, où vont travailler les habitants de votre commune ?

### **Parc des véhicules**

Combien de voitures particulières compte votre commune et à quel carburant roulent-elles? Quels autres types de véhicules y sont-ils inscrits ?

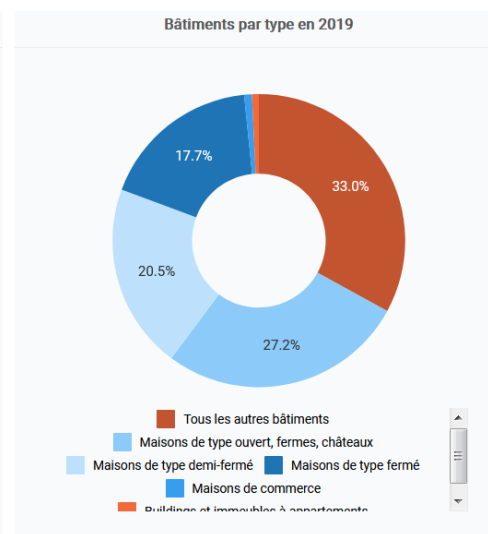
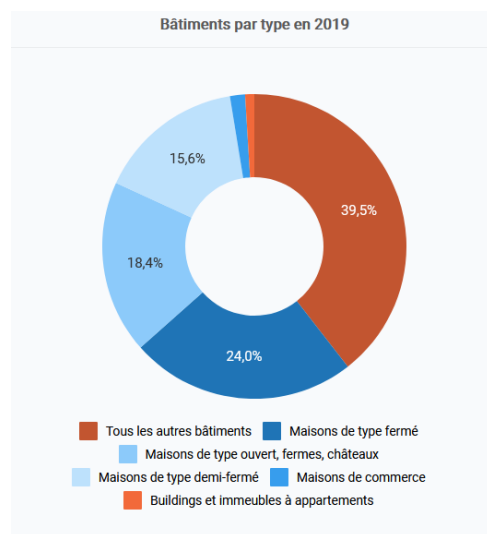


## Découvrez votre commune

<https://statbel.fgov.be/fr/nouvelles/decouvrez-votre-commune>

Code postal

Recherche par code postal Exemple : Viroinval (5670)



Comparaison entre 2 communes



## Open Data

<https://statbel.fgov.be/fr/open-data>

Les open data sont des données publiques à caractère non personnel, qui sont informatisées, répondent aux normes du format ouvert et peuvent être réutilisées gratuitement.

### Secteurs statistiques 2020

→ Plusieurs formats (shapefile, etc.)

SECTEURS STATISTIQUES TOOLS FICHIERS GÉOGRAPHIQUES Période: 2020

TÉLÉCHARGER [SQLITE \(ZIP\)](#) [SHP \(ZIP\)](#) [GEOJSON \(ZIP\)](#)

### Population par secteur statistique

→ Données par secteur stat

SECTEURS STATISTIQUES POPULATION STRUCTURE DE LA POPULATION Période: 2020

TÉLÉCHARGER [XLSX](#) [TXT \(ZIP\)](#)

## Datasets

DataLab

- Tout -

Accidents et victimes de la circulation

Occupation du sol

Circulation

Prix à la consommation

Entreprises

Fichiers géographiques

Revenus fiscaux

Noms

Prix de l'immobilier

Cohabitations

Ménage

Nomenclatures

Structure de la population

Secteurs statistiques

Mariages

Mobilité

Mortalité

Environnement

Naissances



<https://bestat.statbel.fgov.be/bestat>

**Source:** Statbel (Direction générale Statistique - Statistics Belgium)





## Recensement (2011)

[https://www.census2011.be/download/statsect\\_fr.html](https://www.census2011.be/download/statsect_fr.html)

- Données démographiques
- Logements
- Marché du travail
- Ménages noyaux
- Population scolaire et niveau d'instruction

Informations précises sur le type de ménage, le lieu de vie et le lieu de travail, le secteur d'activité, etc.

Mais

- date de 2011
- Excel avec des données complètes par secteurs stat. à retravailler (via des tableaux croisés dynamiques)



## Recensement (2011)

[https://www.census2011.be/download/statsect\\_fr.html](https://www.census2011.be/download/statsect_fr.html)

- Données démographiques
- Logements
- Marché du travail
- Ménages noyaux
- Population scolaire et niveau d'instruction

Informations précises sur le type de ménage, le lieu de vie et le lieu de travail, le secteur d'activité, etc.

Mais

- date de 2011
- Excel avec des données complètes par secteurs stat. à retravailler (via des tableaux croisés dynamiques)



## Recensement (2011)

[https://www.census2011.be/download/statsect\\_fr.html](https://www.census2011.be/download/statsect_fr.html)

Enregistrement automatique

TF\_SOC\_POP\_STRUCT\_2020.xlsx - Excel

COPPENS Alain

CA

Fichier

Accueil

Insertion

Mise en page

Formules

Données

Révision

Affichage

Aide

Acrobat

Rechercher

Partager

Commentaires

Normal

Avec sauts de page

Mise en page

Personnalisé

☒ Règle

☒ Barre de formule

☒ Quadrillage

☒ En-têtes

Zoom

100%

Zoom sur la sélection

Nouvelle fenêtre

Réorganiser tout

Figer les volets

Fractionner

Masquer

Afficher

Côte à côte

Défilement synchrone

Rétablir la position de la fenêtre

Changer de fenêtre

Macros

Modes d'affichage

Afficher

Zoom

Fenêtre

Macros

T465642

72

	C	D	E	F	G	H	I	J	K	L	M	N	O	P	Q	R	S	T	U	V
1	TX_DESCR	CD_DSTR	TX_ADM_I	TX_ADM_I	CD_PROV	TX_PROV	TX_PROV	CD_RGN	TX_RGN	TX_RGN	CD_SEX	CD_NATLT	TX_NATLT	TX_NATLT	CD_CIV_ST	TX_CIV_ST	TX_CIV_ST	CD_AGE	MS_POPULATION	
465633	Viroinval	93000	Arrondisse	Arrondisse	90000	Province	Province d	03000	Waals Gev	Région wa	M	BEL	Belgen	Belges	2	Gehuwd	Marié	84	3	
465634	Viroinval	93000	Arrondisse	Arrondisse	90000	Province	Province d	03000	Waals Gev	Région wa	M	BEL	Belgen	Belges	2	Gehuwd	Marié	64	19	
465635	Viroinval	93000	Arrondisse	Arrondisse	90000	Province	Province d	03000	Waals Gev	Région wa	F	BEL	Belgen	Belges	2	Gehuwd	Marié	84	3	
465636	Viroinval	93000	Arrondisse	Arrondisse	90000	Province	Province d	03000	Waals Gev	Région wa	M	BEL	Belgen	Belges	2	Gehuwd	Marié	58	11	
465637	Viroinval	93000	Arrondisse	Arrondisse	90000	Province	Province d	03000	Waals Gev	Région wa	M	BEL	Belgen	Belges	2	Gehuwd	Marié	32	4	
465638	Viroinval	93000	Arrondisse	Arrondisse	90000	Province	Province d	03000	Waals Gev	Région wa	F	BEL	Belgen	Belges	2	Gehuwd	Marié	58	21	
465639	Viroinval	93000	Arrondisse	Arrondisse	90000	Province	Province d	03000	Waals Gev	Région wa	F	BEL	Belgen	Belges	2	Gehuwd	Marié	31	9	
465640	Viroinval	93000	Arrondisse	Arrondisse	90000	Province	Province d	03000	Waals Gev	Région wa	F	BEL	Belgen	Belges	2	Gehuwd	Marié	32	7	
465641	Viroinval	93000	Arrondisse	Arrondisse	90000	Province	Province d	03000	Waals Gev	Région wa	M	BEL	Belgen	Belges	2	Gehuwd	Marié	48	15	
465642	Viroinval	93000	Arrondisse	Arrondisse	90000	Province	Province d	03000	Waals Gev	Région wa	F	BEL	Belgen	Belges	2	Gehuwd	Marié	72	23	
465643	Viroinval	93000	Arrondisse	Arrondisse	90000	Province	Province d	03000	Waals Gev	Région wa	M	BEL	Belgen	Belges	2	Gehuwd	Marié	61	27	
465644	Viroinval	93000	Arrondisse	Arrondisse	90000	Province	Province d	03000	Waals Gev	Région wa	M	BEL	Belgen	Belges	2	Gehuwd	Marié	60	20	
465645	Viroinval	93000	Arrondisse	Arrondisse	90000	Province	Province d	03000	Waals Gev	Région wa	M	BEL	Belgen	Belges	2	Gehuwd	Marié	42	7	

[https://www.census2011.be/download/statsect\\_fr.html](https://www.census2011.be/download/statsect_fr.html)

**CPDT**  
Conférence Permanente  
du Développement  
Territorial

# WalStat



## WalStat

Le portail d'informations statistiques locales sur la Wallonie

<https://walstat.iweps.be/walstat-accueil.php>

## Des indicateurs statistiques pour la Wallonie



Que trouve-t-on  
sur Walstat ?

<p>Par mots clés :</p> <input type="text" value="Mots clés"/>	<p>Par entité :</p> <input type="text" value="Nom ou code INS"/> <small>Commune, arrondissement, province,...</small>	<p>Par thématique :</p> <p><a href="#">Ouvrir la liste des thèmes</a> ▲</p>
 Population et migration	 Territoire	 Niveaux et conditions de vie

Fiche synthétique par commune → [exemple Viroinval](#)

# WalStat



## WalStat

Le portail d'informations statistiques locales sur la Wallonie

<https://walstat.iweps.be/walstat-accueil.php>

## Des indicateurs statistiques pour la Wallonie

Territoire

[https://walstat.iweps.be/walstat-catalogue.php?theme\\_id=1](https://walstat.iweps.be/walstat-catalogue.php?theme_id=1)

Population et migration

[https://walstat.iweps.be/walstat-catalogue.php?theme\\_id=2](https://walstat.iweps.be/walstat-catalogue.php?theme_id=2)

Environnement

[https://walstat.iweps.be/walstat-catalogue.php?theme\\_id=10](https://walstat.iweps.be/walstat-catalogue.php?theme_id=10)

Mobilité

[https://walstat.iweps.be/walstat-catalogue.php?theme\\_id=3](https://walstat.iweps.be/walstat-catalogue.php?theme_id=3)

Logement

[https://walstat.iweps.be/walstat-catalogue.php?theme\\_id=6](https://walstat.iweps.be/walstat-catalogue.php?theme_id=6)



Que trouve-t-on  
sur Walstat ?

## WalStat

Le portail d'informations statistiques locales sur la Wallonie

### Exemple d'un indicateur statistique

2444000 : Part des ménages de type isolés de 65 ans et plus ▼

#### Sélection de l'entité principale :

Choisissez une entité par son nom ou son code INS

Viroinval (C) X

Voir le détail de l'entité

Comparer aux communes limitrophes

Comparer aux communes de la circonscription électorale régionales et fédérales

Comparer aux communes de la circonscription électorale provinciale

Comparer aux niveaux supérieurs

#### Sélection des entités à comparer :

Choisissez une entité par son nom ou son code INS

Wallonie (R) X

Effacer la sélection

C : commune - A : arrondissement - P : province - R : région wallonne - B : bassin EFE - ZP : zone de police - ZS : zone de secours

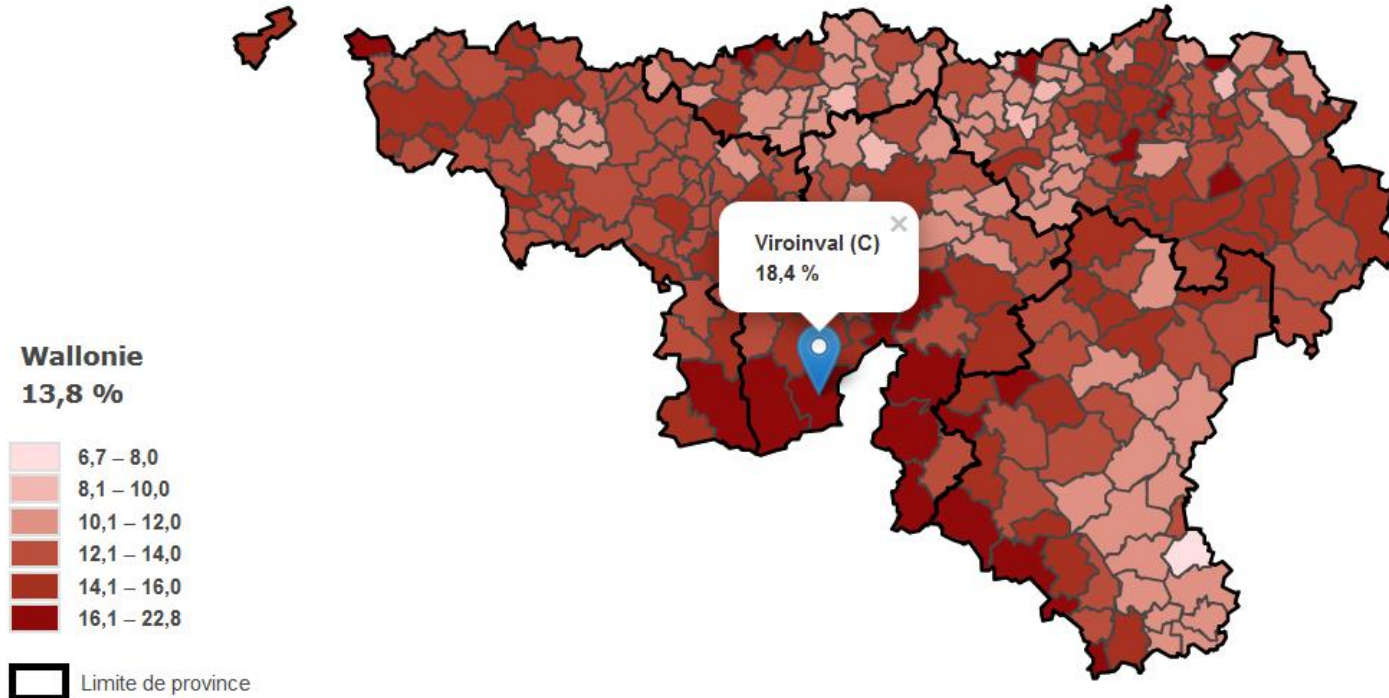


Sélection de la période : 01/01/2020

Sélection du niveau d'agrégation : Commune



Part des ménages de type isolés de 65 ans et plus (%)



Discretisation IWEPS

Minimum : 7,7  
Maximum : 22,8  
Moyenne : 13,3  
Médiane : 13,2  
Écart type : 2,1

IWEPS - SPF économie - Statbel

## WalStat

Le portail d'informations statistiques locales sur la Wallonie

- **Le fichier de données pour toute la Wallonie :** [XLSX](#) - [ODS](#)

Le fichier de données reprend la valeur de l'indicateur clé pour toutes les entités wallonnes.

- **Tous les indicateurs clés pour Viroinval (Commune) :** [XLS](#)

Le fichier rassemble tous les indicateurs clés historicisés disponibles pour l'entité sélectionnée.

- **Tous les indicateurs de la thématique (Population et migration) pour Viroinval (Commune) :** [XLS](#)

Le fichier rassemble tous les indicateurs historicisés de la thématique disponibles pour l'entité sélectionnée.

- **La fiche synthétique de l'entité Viroinval (Commune) :** [Fiche](#)

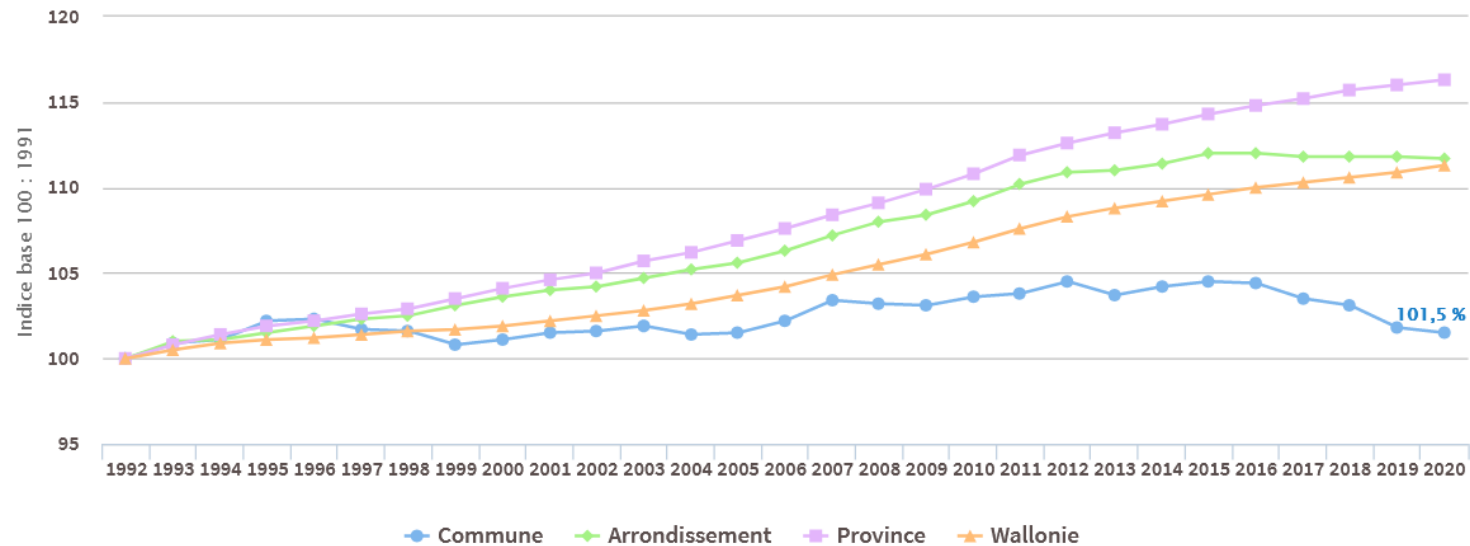
## WalStat

Le portail d'informations statistiques locales sur la Wallonie

**Fiche synthétique par commune** → [exemple Viroinval](#)

[https://walstat.iweps.be/walstat-fiche-entite.php?entite\\_id=93090&niveau\\_agregation=C](https://walstat.iweps.be/walstat-fiche-entite.php?entite_id=93090&niveau_agregation=C)

Évolution relative de la population en indice base 100 en 1991 de l'entité VIROINVAL (Commune)



IWEPS | SPF économie – Statbel

# CAPRU – Cap Ruralité



La Cellule CAPRuralité est un groupe de recherche permanent spécialisé dans l'analyse et la prospective en matière de ruralité.

<http://www.capru.be>



[Une banque de données](#) et des [cartes thématiques](#)



Que trouve-t-on sur CAPRU ?

[Des études](#)



Fonds documentaire et [Analyse bibliographique](#)



[Des évènements](#)



# CAPRU – Cap Ruralité



<http://www.capru.be>

☐ Nombre de stations d'épuration publiques de 2000 EH et plus desservant la population communale

## Territoires \*

Toute la Région Wallonne  
--Province de Liège  
--Arrondissement de Huy  
---AMAY  
---ANTHISNES  
---BURDINNE  
---CLAVIER  
---ENGIS  
---FERRIÈRES  
---HAMOIR

Maintenez la touche Ctrl appuyée pour sélectionner plusieurs endroits.

## Années \*

2019  
2018  
2017  
2016  
2015  
2014  
2013  
2012  
2011  
2010

Maintenez la touche Ctrl appuyée pour sélectionner plusieurs années.

## Groupement des données \*

Variables ▼

Interroger la banque de données CAPRU

# Un petit exercice

Sur quel site avez-vous le plus de chances de trouver :

- l'existence d'un Plan communal de mobilité (PCM) ?
- La population de votre commune en assainissement autonome ?
- le rapport entre la superficie des terrains théoriquement (encore) disponibles pour l'urbanisation et l'ensemble des terrains affectés à l'habitat au plan de secteur ?
- La comparaison du nombre de permis (urbanisme) de votre commune par rapport à la commune voisine ?



# Des questions ?



Conférence Permanente  
du Développement  
Territorial