



LA FONDATION RURALE DE WALLONIE



Fondation Rurale de Wallonie

Parc scientifique Créalys
Rue Camille Hubert, 5
5032 Isnes

081/55 93 94
contact@frw.be



La FRW c'est quoi ?

F

ondation

Nous sommes un organisme

PRIVÉ

INDÉPENDANT

PLURALISTE

en charge de missions de service public.

R

urale

Avec la participation de tous, nous œuvrons pour le développement durable des régions rurales grâce aux missions que la Région wallonne nous a confiées :

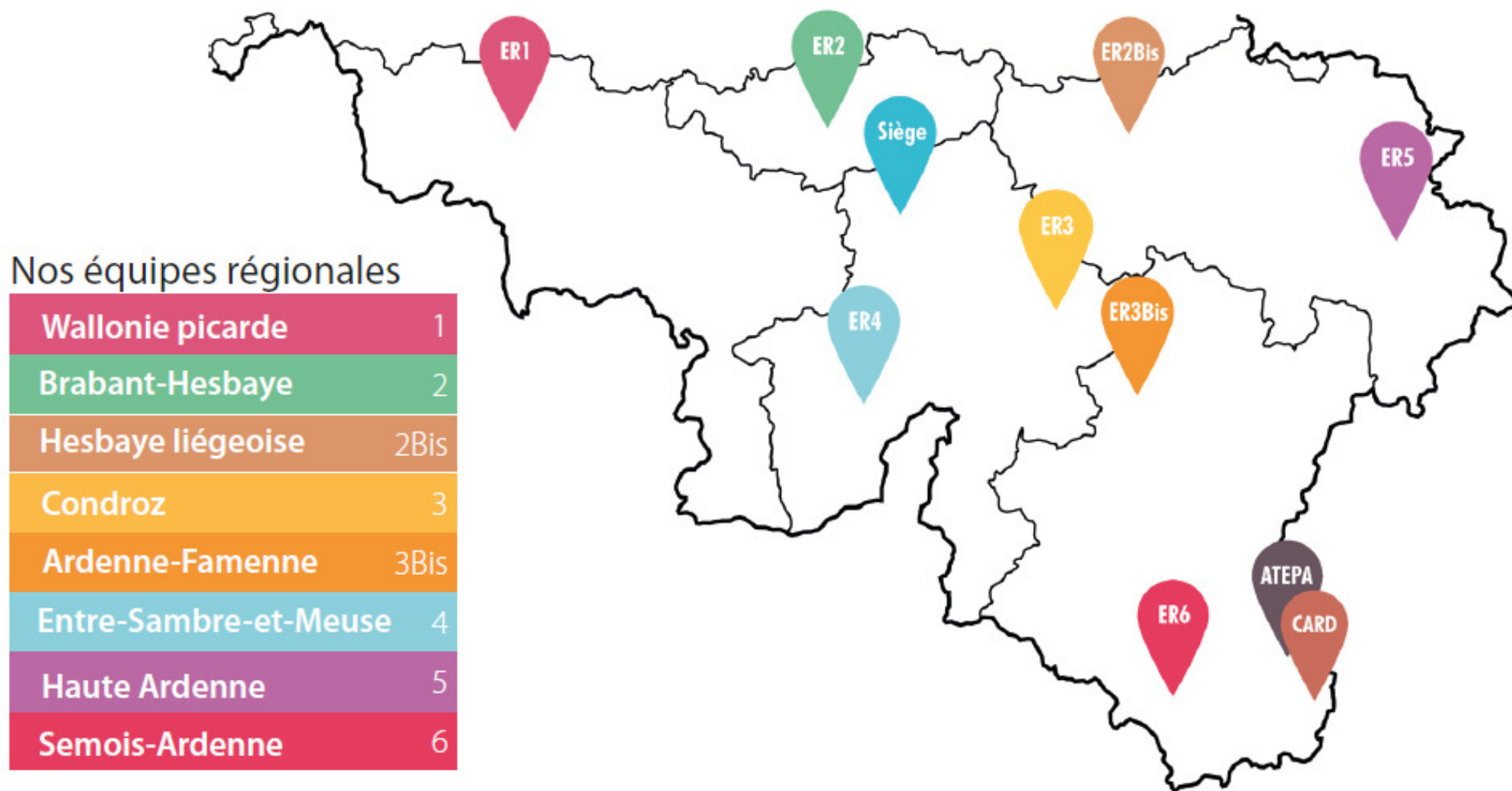
- > Accompagnement des opérations de développement rural (ODR)
- > Conseil en matière de plans communaux de développement de la nature (PCDN)
- > Interface Leader
- > Facilitateur Plan bois-énergie (secteur public)
- > Assistance Territoire et Patrimoine (ATEPA)
- > Ressources et expertises du milieu rural

W

allonie

Nous sommes des femmes et des hommes aux compétences multiples et complémentaires, organisés en équipes réparties en Wallonie.

La FRW c'est quoi ?



L'ATEPA c'est quoi ?

Une équipe pluridisciplinaire



Danièle Antoine

Nicole Bomblé

Carole Cardron

Quint Cools

Aurore Redotté

Sylvie Delviesmaison

Marie Hottois

Marie-Christine Sainlez

Laurent Sevrin
mobilité

-
-
-
-
-
-
-
-
-

Ingénieur architecte

Agent administratif

Cartographe / dessinatrice technique

Architecte paysagiste

Architecte / urbaniste

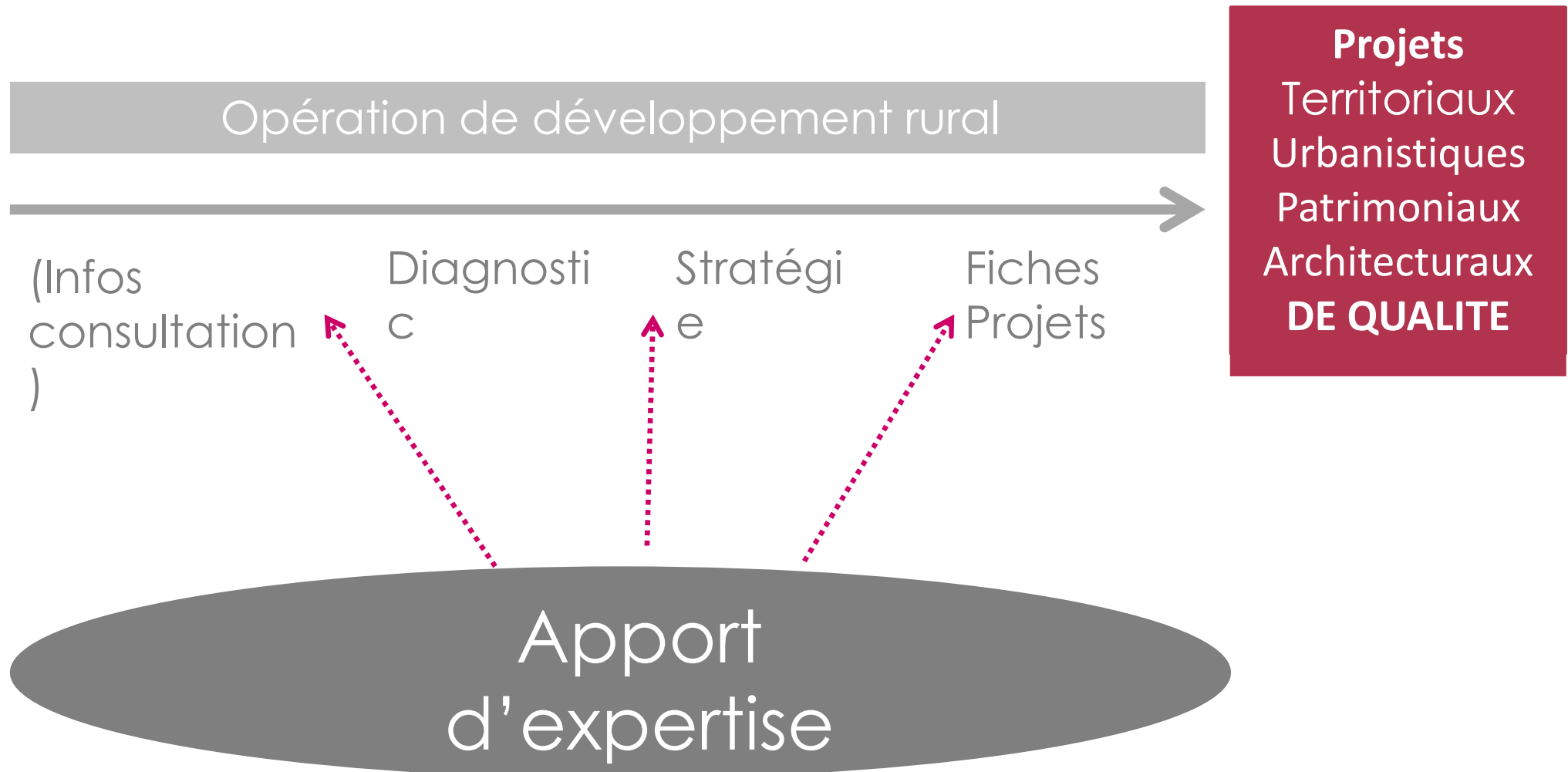
Historienne de l'art

Architecte

Agent administratif

Architecte / urbaniste/Conseiller en

L'ATEPA c'est quoi ?





ESPACES PUBLICS EN MILIEU RURAL

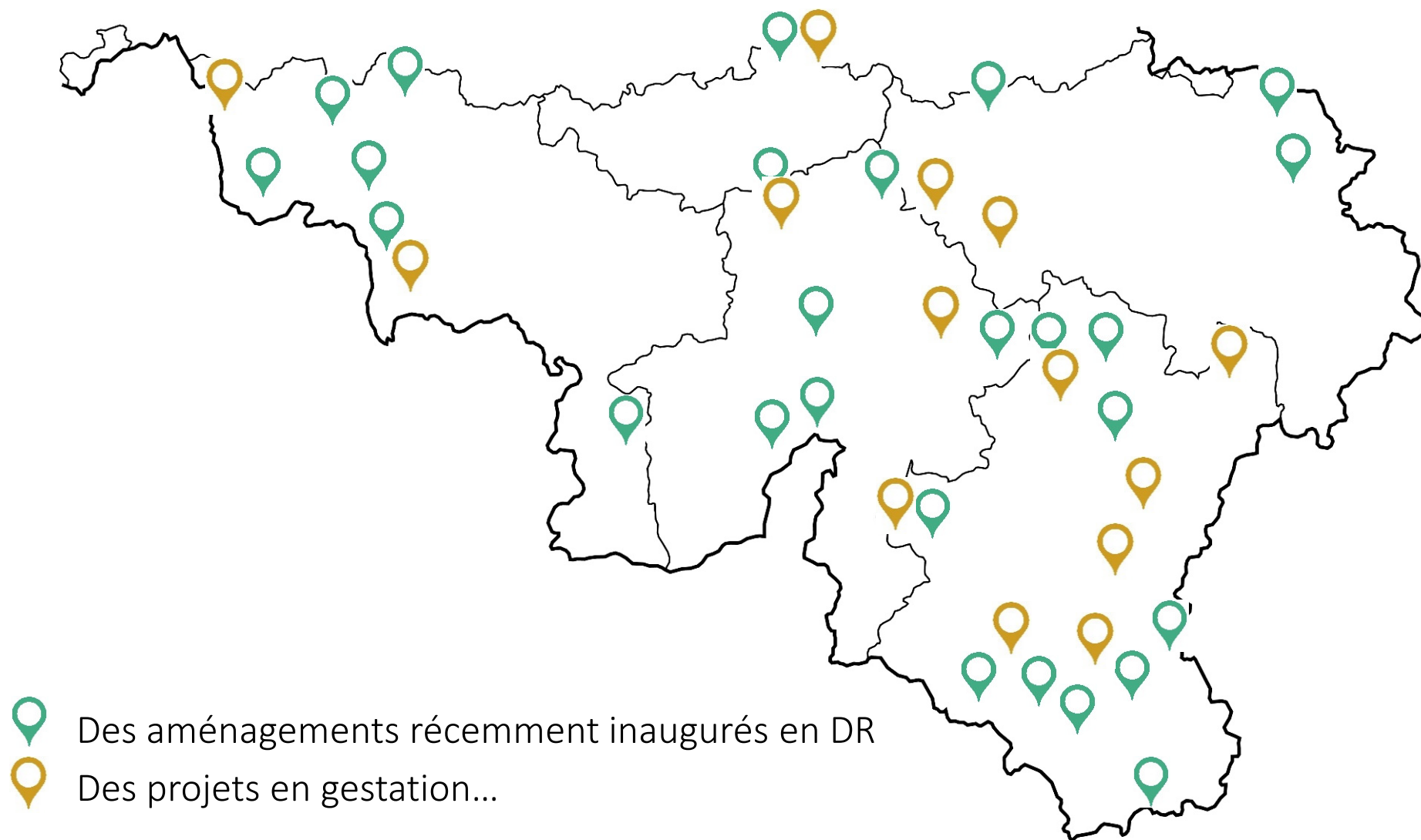


ESPACES PUBLICS EN MILIEU RURAL

GUIDE UNIQUE POUR DES AMÉNAGEMENTS SPÉCIFIQUES



Un nombre important d'espaces publics



Des enjeux pour des aménagements de qualité




Les espaces publics comme lieux centraux de la vie en communauté



Les espaces publics comme miroirs des identités locales



L'exemplarité nécessaire des projets publics



Aménagements de qualité

A destination ...



- Des élus et fonctionnaires communaux
- Des auteurs de projets
- Des membres des CLDR, CCATM...
- Des chargés de mission dans un Parc naturel, un GAL, une Maison de l'urbanisme...
- Des agents de développement de la FRW
- ...

Un guide en 4 chapitres

01 | UN ESPACE PUBLIC RURAL C'EST QUOI ?

02 | LES CRITÈRES DE QUALITÉ D'UN ESPACE PUBLIC RURAL

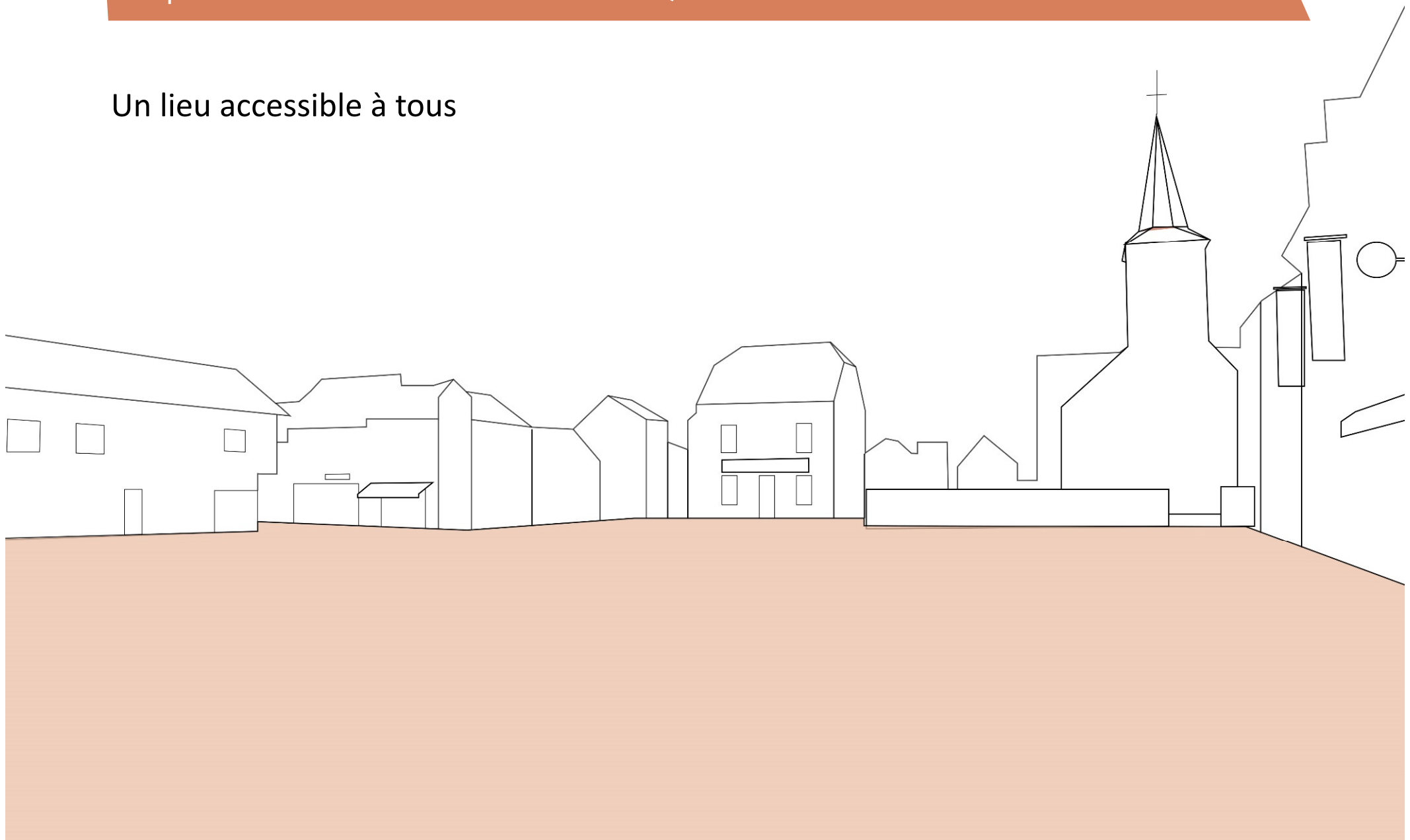
03 | LES COMPOSANTS D'UN ESPACE PUBLIC RURAL

04 | LES ÉTAPES DE RÉALISATION D'UN ESPACE PUBLIC RURAL

UN ESPACE PUBLIC RURAL C'EST QUOI ?


01 | UN ESPACE PUBLIC RURAL C'EST QUOI ?

Un lieu accessible à tous



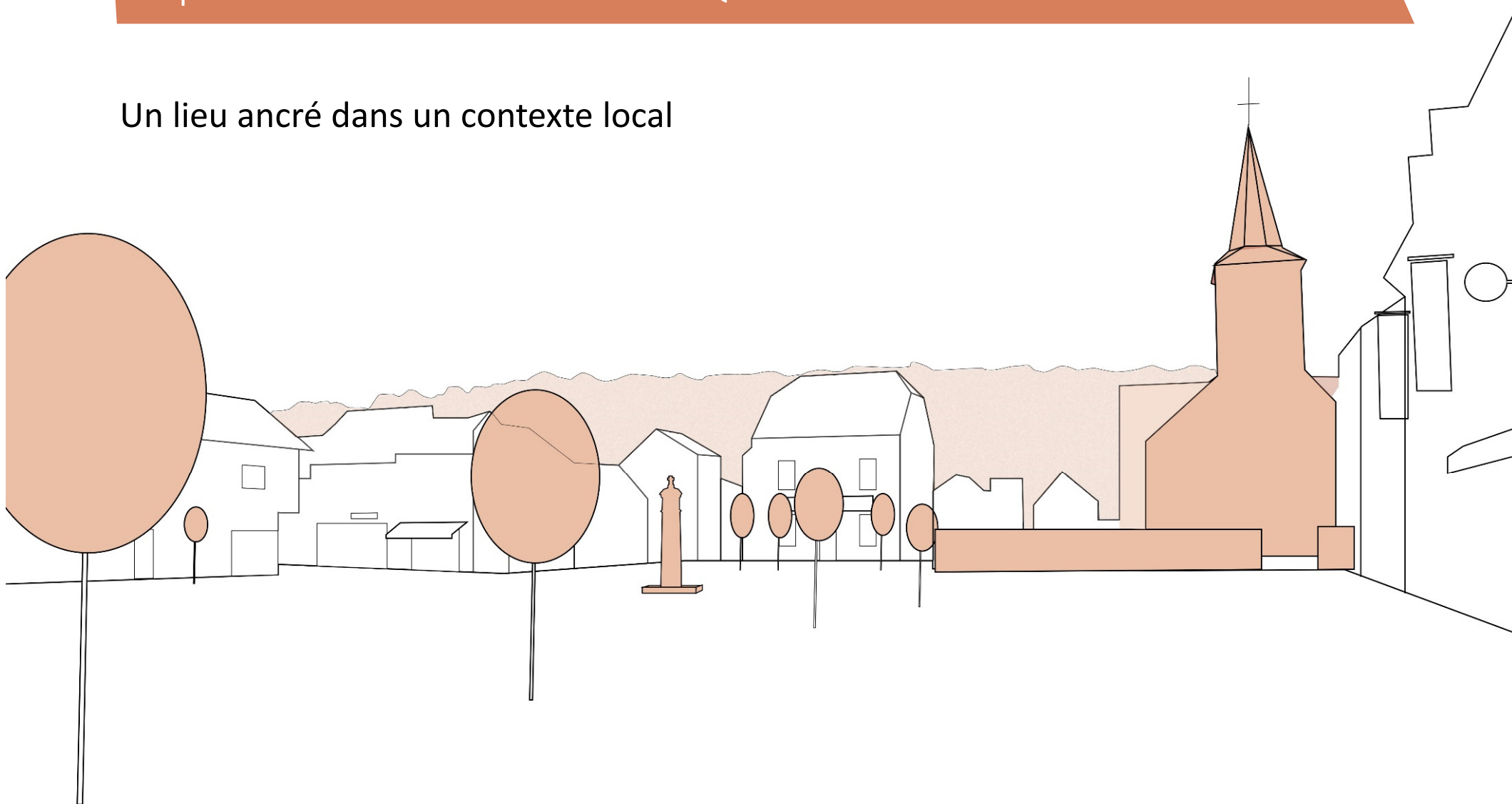
01 | UN ESPACE PUBLIC RURAL C'EST QUOI ?

Un lieu qui prolonge le domaine privé



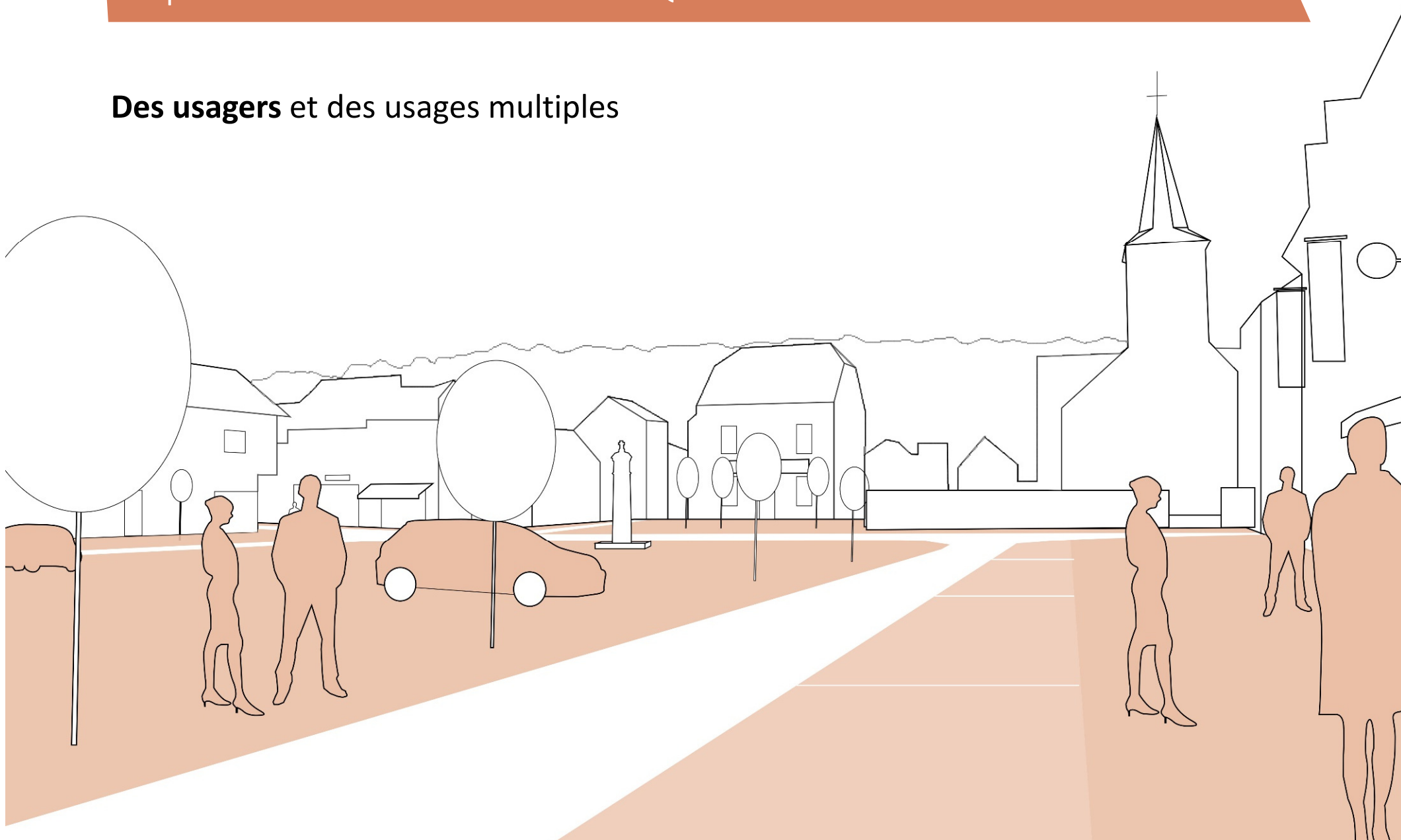
01 | UN ESPACE PUBLIC RURAL C'EST QUOI ?

Un lieu ancré dans un contexte local



01 | UN ESPACE PUBLIC RURAL C'EST QUOI ?

Des usagers et des usages multiples



LES CRITÈRES DE QUALITÉ D'UN ESPACE PUBLIC RURAL

02 | LES CRITÈRES DE QUALITÉ D'UN ESPACE PUBLIC RURAL

Globalité



Spécificité



Convivialité



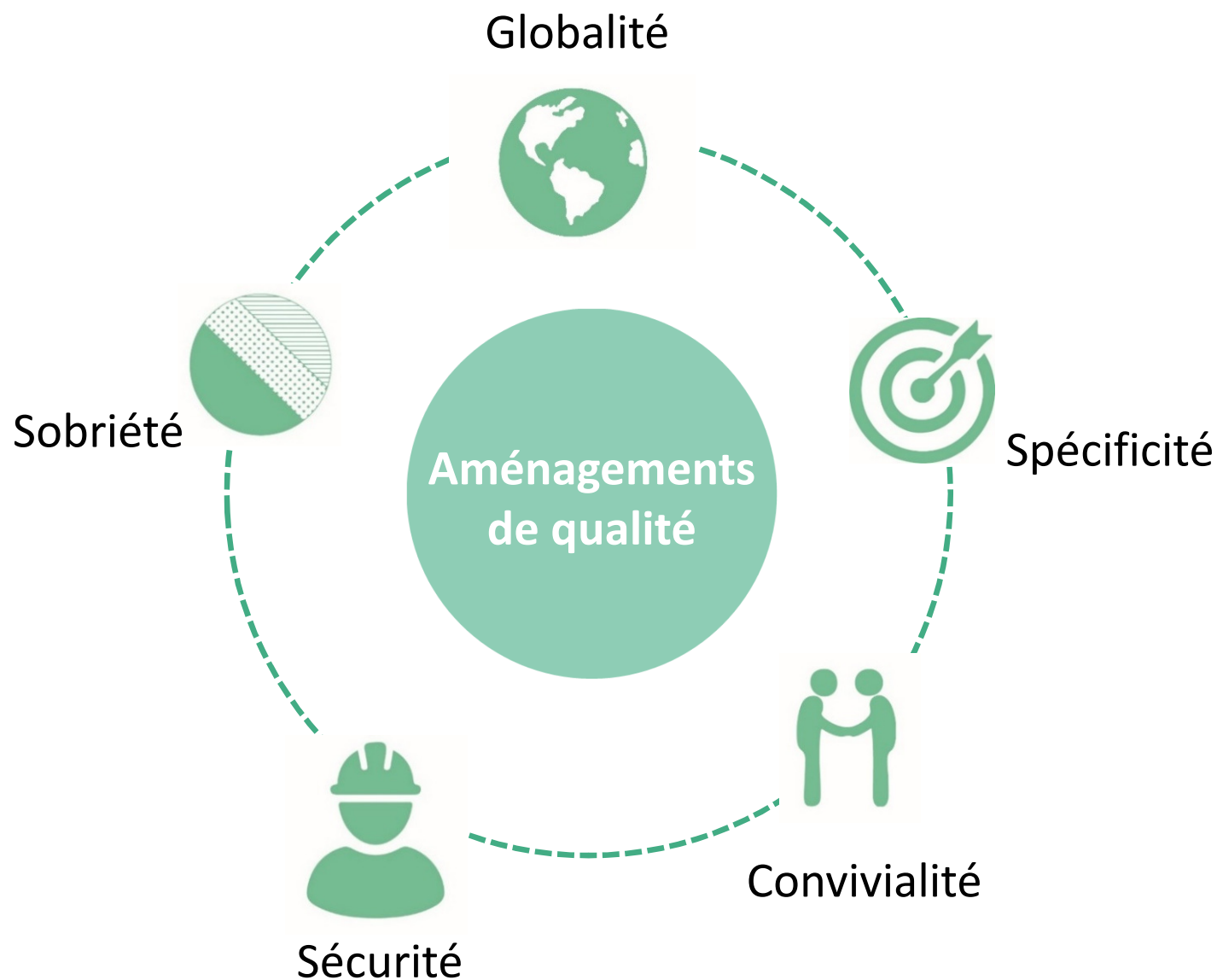
Sécurité



Sobriété



02 | LES CRITÈRES DE QUALITÉ D'UN ESPACE PUBLIC RURAL



La qualité d'un aménagement ne se limite pas à son esthétique !

Nécessité d'une analyse objective et démocratique

Dépasser le « j'aime » ou « je n'aime pas »



Arriver à « c'est cohérent » ou « c'est incohérent »

02 | LES CRITÈRES DE QUALITÉ D'UN ESPACE PUBLIC RURAL – GLOBALITÉ

Le **maillage** plus vaste des espaces publics communaux et supra-communaux

Les périmètres de **réflexion** et **d'intervention**

L'identification **des enjeux** du lieu et des **besoins** des usagers

Le **dialogue** entre espace privé et public

La **pérennité** des composants

L'étude jusqu'aux moindres **détails**



Baelen - 2018

Globalité dans le choix du périmètre d'intervention, les détails de projet, l'homogénéité des composants...



02 | LES CRITÈRES DE QUALITÉ D'UN ESPACE PUBLIC RURAL – SPÉCIFICITÉ

L'intégration **du contexte** spécifique au sein du projet

L'intégration judicieuse **des besoins** des usagers



Bossière - 2017

Spécificité dans la végétation choisie pour ne pas concurrencer les éléments bâtis à proximité.



02 | LES CRITÈRES DE QUALITÉ D'UN ESPACE PUBLIC RURAL – CONVIVIALITÉ

L'attractivité de l'aménagement

La capacité de l'aménagement à favoriser les rencontres

La capacité d'appropriation de l'aménagement

L'accessibilité de l'aménagement



Bellefontaine - 2018

Recherche de **convivialité**
contemporaine et pertinente aux
abords d'un ancien lavoir.



02 | LES CRITÈRES DE QUALITÉ D'UN ESPACE PUBLIC RURAL – SÉCURITÉ

La prise en compte des **usagers lents**

La gestion des **circulations**

L'éclairage de l'aménagement

Les responsabilités individuelles laissées aux usagers

La propreté de l'aménagement



Denée - 2014

Sécurité intégrée sobrement à l'aménagement.




02 | LES CRITÈRES DE QUALITÉ D'UN ESPACE PUBLIC RURAL – SOBRIÉTÉ

L'utilisation de ce qui **préexiste**

La **mutualisation** des composants

L'harmonie au sein de l'aménagement

La **polyvalence** de l'aménagement



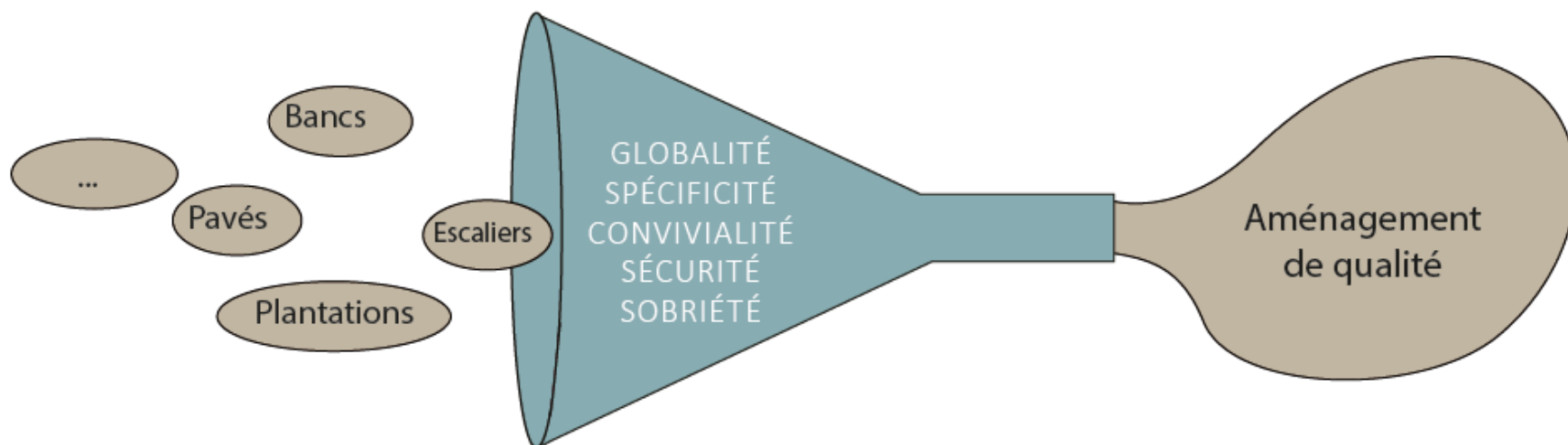


Oleye - 2018

**Sobriété dans le choix des éléments
et au sein de l'aménagement global.**

LES COMPOSANTS D'UN ESPACE PUBLIC RURAL

03 | LES COMPOSANTS D'UN ESPACE PUBLIC RURAL



Les revêtements
de sol



La végétation



Le mobilier
public



L'eau



Les éléments
construits



Le relief



L'art



LES ÉTAPES DE RÉALISATION D'UN ESPACE PUBLIC RURAL

04 | LES ÉTAPES DE RÉALISATION D'UN ESPACE PUBLIC RURAL

La participation citoyenne transversale au processus de réalisation d'espace public – 3 types de suivis envisageables



Phase de projet en concertation avec la population et/ou la CLDR



Phase de projet en concertation avec le comité de suivi



Phase de projet gérée par le pouvoir adjudicateur

4.1 Choix de l'espace à aménager

Récoltes des attentes des citoyens



4.2 Identification des périmètres et réalisation du diagnostic partagé

Définition d'un périmètre de réflexion et d'un périmètre d'intervention



Réalisation d'un diagnostic Partagé



Définition d'un budget «grosse maille»



4.3 Pilotage de l'étude

Réalisation d'un concours d'idées



Choix d'un auteur de projet par appel d'offre



Réalisation de l'esquisse



Validation de l'avant-projet



Suivi du projet



Demande de permis et réalisation du dossier d'adjudication / choix de l'entrepreneur



4.4 Réalisation des travaux

Mise en place de réunions de chantier hebdomadaires



Vérification de la cohérence des décisions en cas de modifications du projet en phase de chantier



4.5 Suivi post-aménagement

Entretien de l'espace



Évaluation du projet par rapport aux objectifs Opérationnels



Adaptation ou création d'outils de gestion pour l'espace concerné



Valorisation de l'aménagement pour promouvoir la qualité





PLUS D'INFORMATIONS ?

<https://territoires.frw.be>

contact@frw.be

**MERCI POUR VOTRE
ATTENTION !**